Firmato digitalmente da

Bruno Giovanni Repetto

CN = Repetto Bruno Giovanni
O = non presente
C = IT

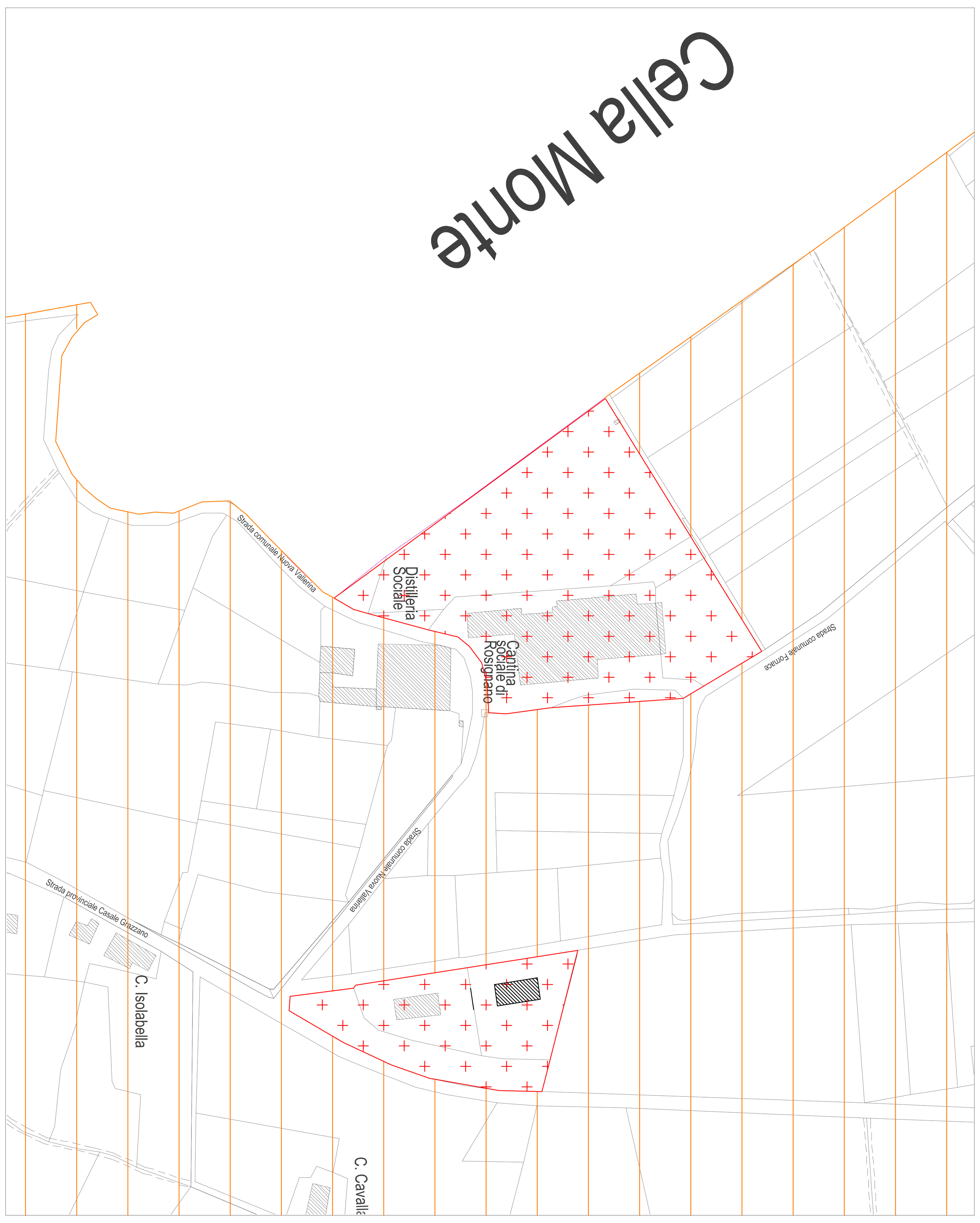

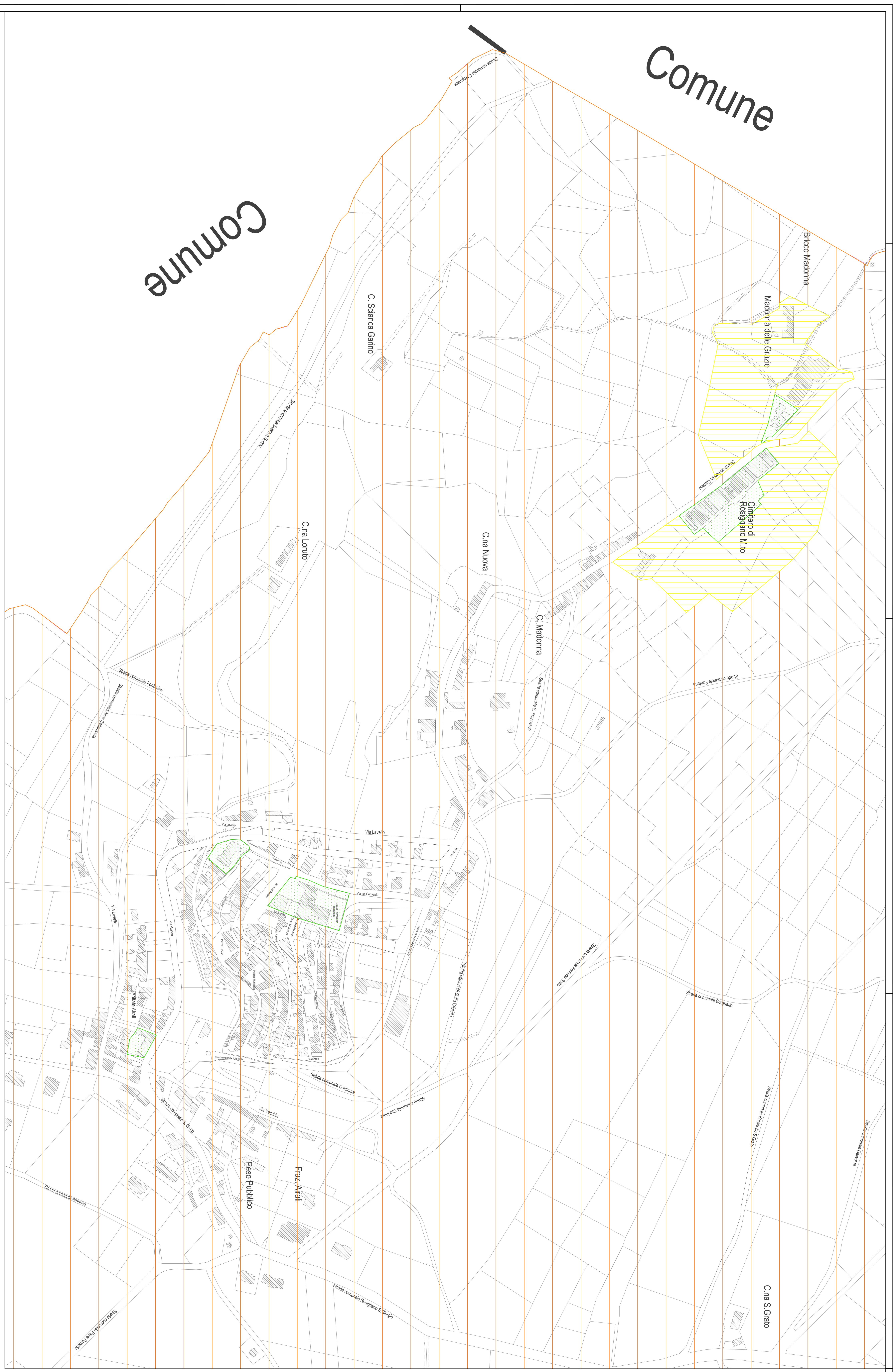

SCALA	TITOLO TAVOLA	NUM. PROG.	STATO E REVISIONE Modello / Disegno	IL TECNICO	CLIENTE	PROGETTO	TAVOLE DI PROGETTO ALLEGATE Indice e Stato di Revisione
1:2000	Concentrico ed aree industriali - Fase II, III, IV	14E02201 - E0100	REV. 00 – Prima emissione – DATA 22/01/15 – RED. DB – C/A DB	FCE Fire Consulting Engineering – FCE Studio tecnico associato, Via Galimberti 1/B, 1512 Alessandria (AL), Tel. 0131 480315, Mail: info@fcestudio.it	COMUNE DI ROSIGNANO MONFERRATO Via Roma, 19 - Rosignano M.to	PIANO DI ZONIZZAZIONE ACUSTICA DEL TERRITORIO LEGGE QUADRO 447/95 - L.R. N° 52 DEL 20/10/00	N.TAV 01 – Planimetria generale Fase II, III, IV – R 00 22/01/15; R 01; R 02; R 03; R 04
DATA 22/01/2015	T02	NUM. D/M 14E02201 - E0100		Il Tecnico	SEDE PROGETTO: COMUNE DI ROSIGNANO MONFERRATO Via Roma, 19 - Rosignano M.to		
NOTA -	R00						

NON E' PERMESSO CONSEGNARE A TERZI O RIPRODURRE QUESTO DOCUMENTO NE' UTILIZZARE IL CONTENUTO O RENDERLO COMUNQUE NOTO A TERZI SENZA L'AUTORIZZAZIONE SCRITTA DELLA FCE Studio Tecnico Associato. OGNI INFRAZIONE COMPORTA IL RISARCIMENTO DEI DANNI SUBITI. E' FATTA RISERVA DI TUTTI I DIRITTI DERIVANTI DA BREVETTI O MODELLI.

IL TECNICO

IL TECNICO

IL COMMITTENTE

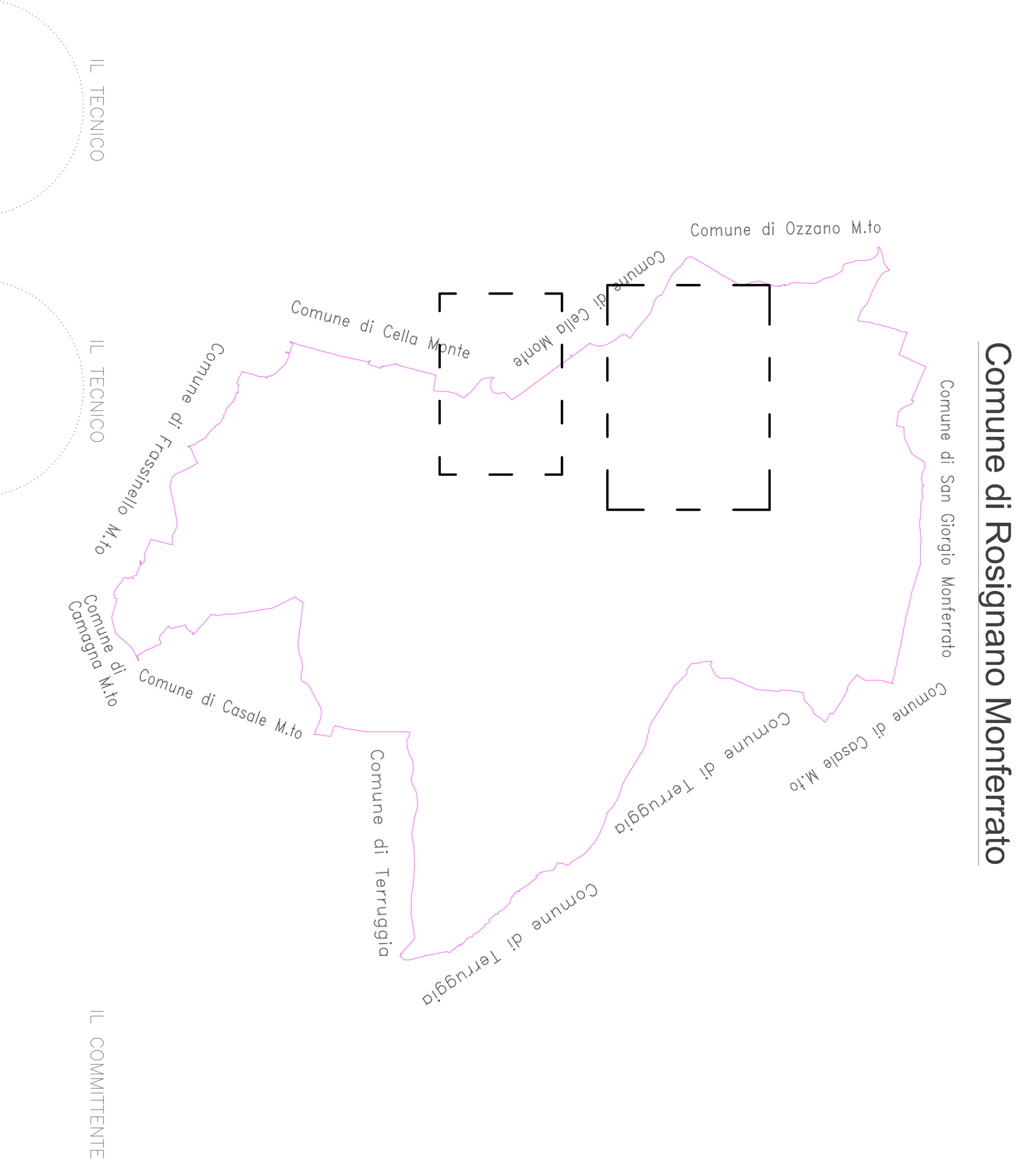

LEGENDA

- Classe I: aree particolarmente protette
- Classe II: aree ad uso prevalentemente residenziale
- Classe III: aree di tipo misto
- Classe IV: aree di intensa attività umana
- Classe V: aree prevalentemente industriali
- Classe VI: aree esclusivamente industriali
- Infrastrutture stradali (fasce territoriali di pertinenza non definite)
- Delimitazione centro storico
- Fasce di rispetto